





Datos técnicos

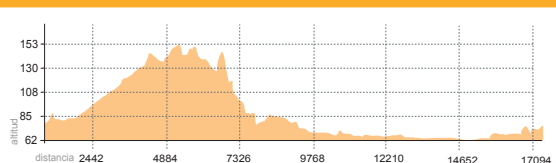
-  **INICIO / START**
FINAL / FINISH
Torre vieja de Alguazas
-  **ALTITUD MÁXIMA**
MAXIMUM ALTITUDE
153 m.
-  **TIEMPO**
TIME
5 horas, sin paradas.
-  **ALTITUD MÍNIMA**
MINIMUM ALTITUDE
62 m.
-  **DISTANCIA**
DISTANCE
19,527 km.

MIDE PR - MU 81

	MEDIO	2	No resulta aconsejable el recorrido en las horas de mediodía durante los meses de más calor, en verano u otros próximos. Los tramos de asfalto añaden dificultad a este trayecto. <i>Not suitable for walking at midday during the hotter months, in summer or thereabouts. The asphalted sections make the walk less easy going.</i>
	ITINERARIO	2	Hay que prestar atención en algún que otro cruce, pues los caminos difieren poco a veces. Es conveniente preparar bien el recorrido y llevar el mapa topográfico. <i>Attention needed at crossroads, as the different paths are not always easy to spot. Prepare your route well beforehand and carry a map.</i>
	DESPLAZAMIENTO	1	Todo el itinerario transcurre por camino rural, asfaltado y ocasionalmente de tierra. <i>The whole route is on country roads, at times asphalted but not always.</i>
	ESFUERZO	2	El recorrido completo necesita unas 5 horas, sin paradas, con lo que el esfuerzo viene condicionado por esta distancia y no por el desnivel. <i>It takes about five hours to walk the whole route, so the effort needed is due to the distance rather than any steep sections.</i>

Para más información ver: <http://mide.montanasegura.com/>

MIDE PR - MU 81



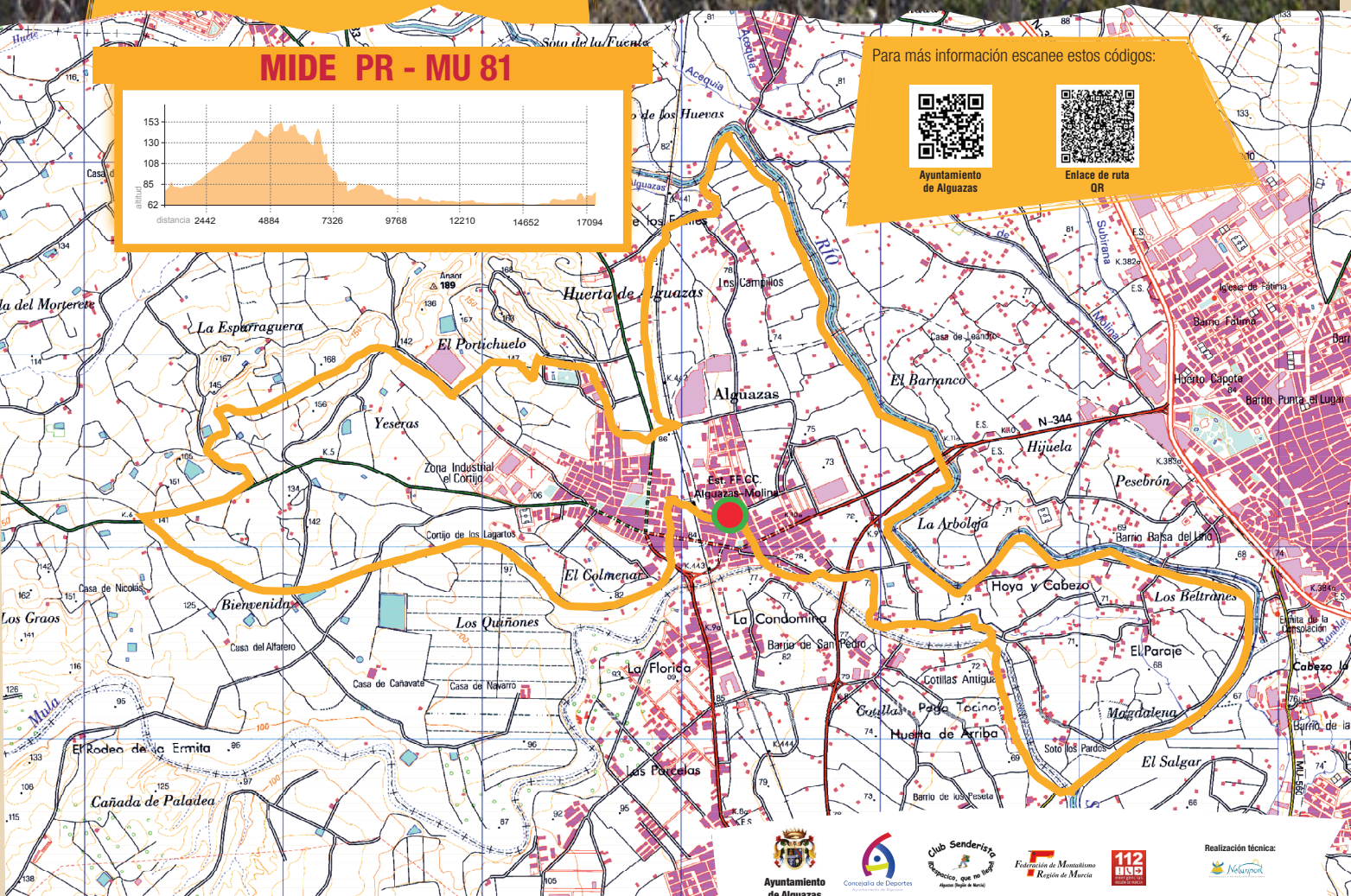
Para más información escanee estos códigos:



Ayuntamiento de Alguazas



Enlace de ruta QR



PR - MU 81

Sendero Alguazas

“¡¡Despacico, que no llego!!”



El recorrido de este sendero señalizado permite conocer y disfrutar Alguazas, su entorno y todos los recursos a su alcance a través de su patrimonio natural y cultural a lo largo de sus casi 20 kilómetros de distancia.

Su inicio en la plaza de Tierno Galván, frente al Ayuntamiento, transcurre por la Gran Vía San Onofre hasta la estación ferroviaria, donde se encuentra el albergue municipal. Desde este punto el recorrido coincide en varios kilómetros con el Camino de la Cruz de Caravaca tomando para ello la Vía Verde a través de la huerta alta de municipio para regresar al pueblo por el paraje de La Esparraguera y las Yeseras. Tras seguir un rato la vía férrea conecta con el río Segura, permitiéndonos durante más de 8 kilómetros disfrutar del entorno fluvial y la rica huerta de Alguazas por bellos parajes y rincones. Cruzamos de nuevo la Vía Verde y seguimos hasta la confluencia del río Mula, donde podemos descansar en el área recreativa, y continuamos para conocer la Torre Vieja (Centro museístico cultural) y volver al centro urbano.

Al ser un recorrido periurbano habrá que tener atención en los viales transitados por vehículos a motor. Es conveniente llevar agua suficiente para el recorrido y llevar la protección adecuada según la temporada climatológica.



En 1985 fue declarado edificio BIC. En 1989 fue adquirido por el Ayuntamiento de Alguazas y con la ayuda de la Comunidad Autónoma se procedió a una primera fase de restauración. En el año 2005 comenzó una segunda fase con una subvención LEADER, que concluyó en 2007. Junto a la Torre podemos encontrar un monumento de homenaje al huertano: la compuerta de la Acequia Mayor de Alguazas.

La Torre es de planta cuadrangular alrededor de un patio central, y se distribuye de la siguiente manera:

Planta Baja: Galerías clásicas de Fortaleza Medieval con arcos de crucería y patio central. Oficina de información turística y atención al visitante. Vitricas informativas: hechos y acontecimientos históricos de la Torre.

Entresuelo: Pequeña capilla dedicada a Santa María.

Primera Planta: Museo Etnográfico, con la reconstrucción de una casa típica de la huerta alguaceña, organizado por la Asociación Cultural "Amigos de la Torre".

Segunda Planta: Sala de exposiciones temporales y mirador panorámico con 96 ventanales desde el que se divisa la Vega Media del Segura.

Torre Vieja de Alguazas (S. XIV)

Los orígenes de la Torre Fortaleza se pierden allá por el S.XII en plena dominación almohade, siendo su obra coetánea con las de las fortalezas de Aledo y Alhama. La zona donde está ubicada fue en el siglo XII un poblamiento rural árabe, organizado en alquerías o pequeños caseríos habitados por labradores, cuya principal fuente de riqueza era la agricultura de regadío.

Fue el obispo D. Pedro Peñaranda, cuando Fernando IV donó al Obispado de Cartagena el lugar de Alguazas a cambio del castillo de Lubrín, el que inició su construcción concluyéndola su sucesor D. Alonso de Vargas.




Ilustración: Mateo Bovet Esteve



Horario de visita:

Horario de invierno: domingos, de 16 a 18 horas.

Horario de verano: domingos, de 17 a 19 horas.